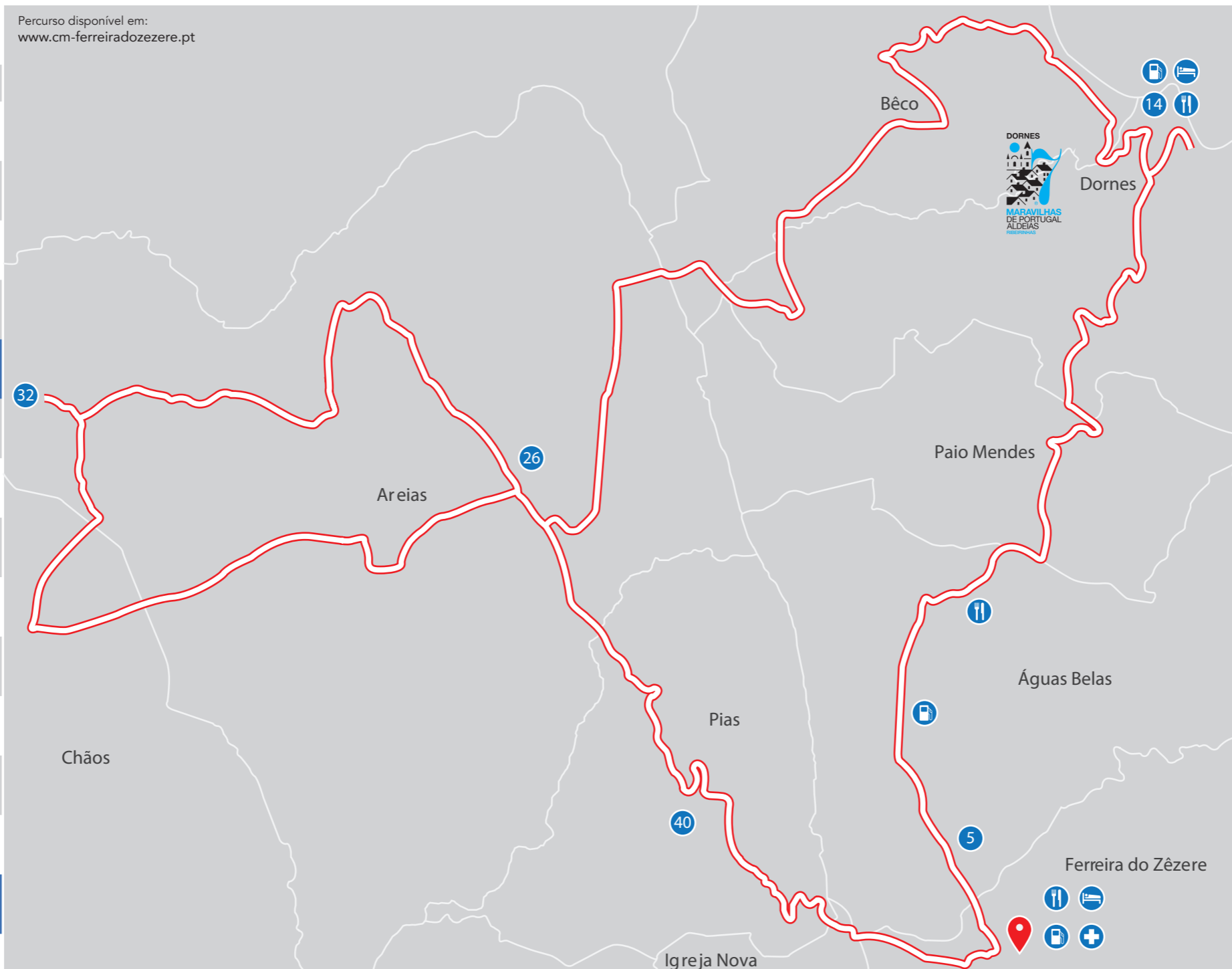


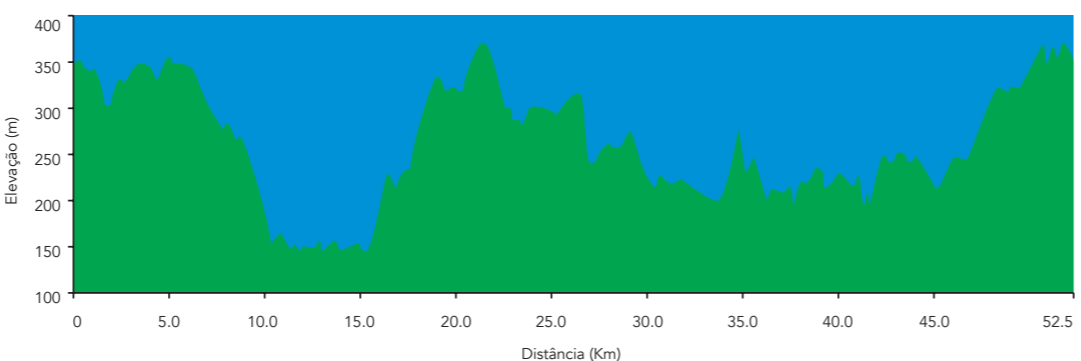
# Percurso Autocaravanas Veículos Ligeiros

Percurso disponível em:  
www.cm-ferreiradozezere.pt

| Nota | Distância total (m) | Distância parcial (m) | Esquema | Observações                              |
|------|---------------------|-----------------------|---------|--|
| 1    | 0                   | 0                     |         | Início no parque                         |
| 2    | 20                  | 20                    |         | Stop                                     |
| 3    | 200                 | 180                   |         |  |
| 4    | 300                 | 100                   |         | Stop. Siga o percurso principal (S.P.P)  |
| 5    | 1 300               | 1 000                 |         | Pelourinho Águas Belas                   |
| 6    | 2 600               | 1 300                 |         | Stop S.P.P                               |
| 7    | 5 800               | 3 200                 |         | Direção Paio Mendes / Dornes             |
| 8    | 7 100               | 1 300                 |         | Direção Casal da Mata / Dornes           |
| 9    | 7 400               | 300                   |         | Direção Cardal                           |
| 10   | 7 900               | 500                   |         | Casa Ivone Silva                         |
| 11   | 8 200               | 300                   |         | Stop S.P.P                               |
| 12   | 11 400              | 3 200                 |         | Parque Merendas N39 45.907' W008 16.352' |
| 13   | 11 500              | 100                   |         | Direção Dornes                           |
| 14   | 11 900              | 400                   |         | Estacione visite Dornes a pé             |
| 15   | 12 300              | 400                   |         | Faça inversão de marcha                  |
| 16   | 13 100              | 800                   |         | Passa a ponte                            |
| 17   | 13 800              | 700                   |         | Direção Horta da Coelha. S.P.P           |
| 18   | 19 000              | 4 200                 |         | Stop. Siga percurso principal (S.P.P)    |
| 19   | 21 400              | 1 000                 |         | Stop S.P.P                               |
| 20   | 22 100              | 2 400                 |         | Stop Entra E.M 520                       |
| 21   | 22 200              | 700                   |         | Rua Teotónio Mendes de Carvalho. S.P.P   |
| 22   | 23 300              | 100                   |         | Siga percurso principal (S.P.P)          |
| 23   | 23 800              | 100                   |         | Passa viaduto                            |

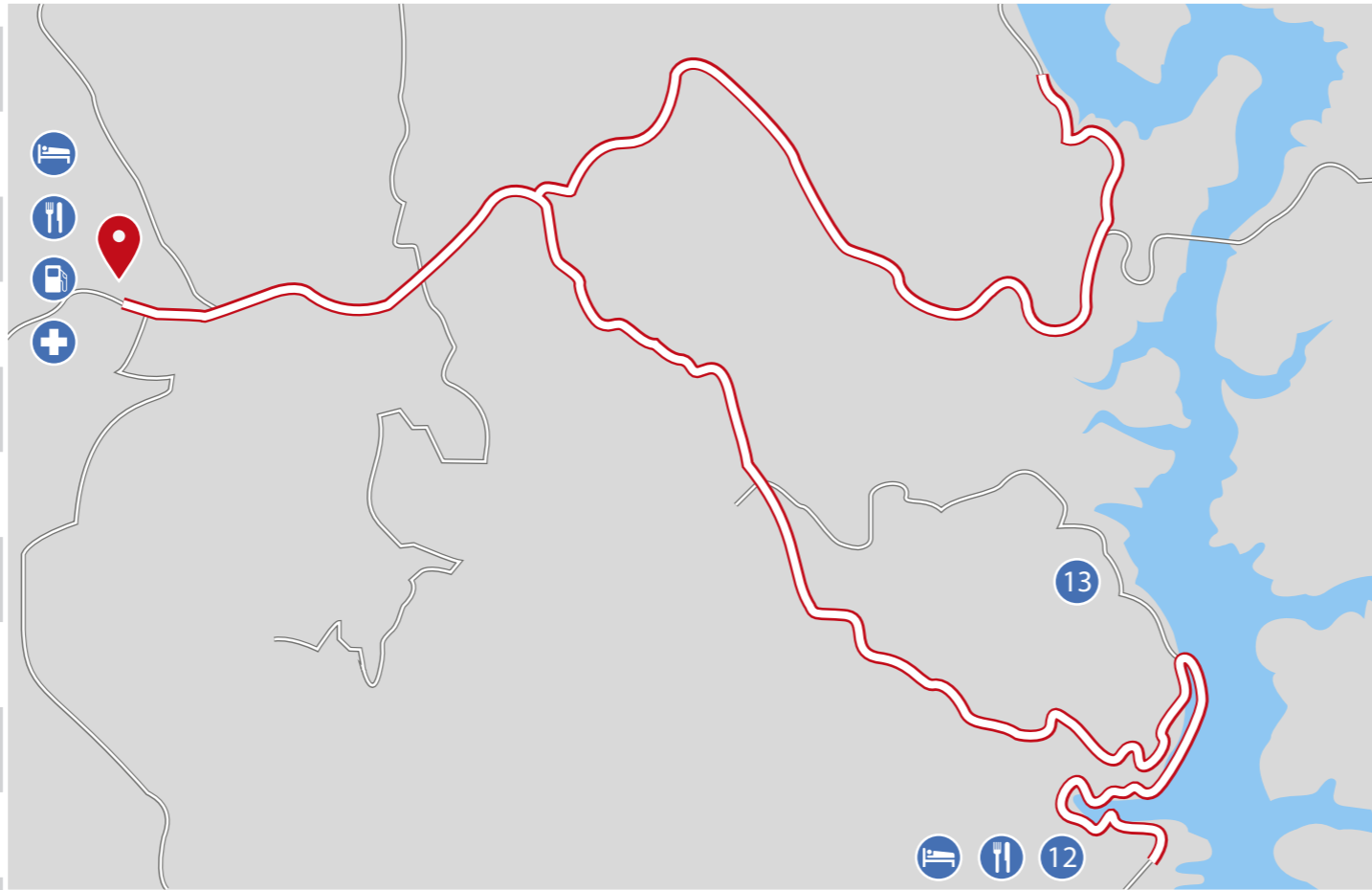


| Nota | Distância total (m) | Distância parcial (m) | Esquema | Observações                                |
|------|---------------------|-----------------------|---------|--|
| 24   | 23 800              | 500                   |         |  |
| 25   | 23 850              | 50                    |         | Direção Areias                             |
| 26   | 24 400              | 550                   |         | Stop. Direção Areias. S.P.P                |
| 27   | 27 400              | 3 000                 |         | Stop. Siga o percurso principal (S.P.P)    |
| 28   | 30 800              | 3 400                 |         | Stop. EN 110 Direção Tomar                 |
| 29   | 31 900              | 1 100                 |         | Direção Avecasta/ Chãos. S.P.P             |
| 30   | 32 600              | 700                   |         | Direção moinho / gruta                     |
| 31   | 34 800              | 34 800                |         | Estrada de terra. Dir. moinho / gruta      |
| 32   | 35 400              | 35 400                |         | Inverta marcha junto ao moinho             |
| 33   | 35 800              | 35 800                |         | Stop. Siga percurso principal (S.P.P)      |
| 34   | 37 000              | 37 000                |         | Stop. Entre estrada de S. Francisco. S.P.P |
| 35   | 38 400              | 38 400                |         | Stop S.P.P                                 |
| 36   | 42 000              | 42 000                |         | Stop. EN 110 S.P.P                         |
| 37   | 42 400              | 42 400                |         | Direção Areias S.P.P                       |
| 38   | 44 200              | 44 200                |         | Stop Direção Areias                        |
| 39   | 46 200              | 46 200                |         | Direção Piaç S.P.P                         |
| 40   | 47 200              | 47 200                |         | Pelourinho Piaç                            |
| 41   | 48 600              | 48 600                |         | Stop. Direção F. Zêzere. S.P.P             |
| 42   | 48 900              | 48 900                |         | Direção F. Zêzere S.P.P                    |
| 43   | 49 000              | 49 000                |         | Direção F. Zêzere S.P.P                    |
| 44   | 52 000              | 52 000                |         | Stop Direção F. Zêzere                     |
| 45   | 52 050              | 52 050                |         | Direção F. Zêzere                          |
| 46   | 52 500              | 52 500                |         | S.P.P                                      |
| 47   | 53 300              | 53 300                |         | Final do percurso                          |



# Percurso Autocaravanas Lago Azul

| Nota | Distância total (m) | Distância parcial (m) | Esquema | Observações                               |
|------|---------------------|-----------------------|---------|---|
| 1    | 0                   | 0                     |         | Início no parque de caravanas             |
| 2    | 20                  | 20                    |         | Atravesse a vila, direcção Vila de Rei    |
| 3    | 2 400               | 2 380                 |         | Direcção Lago Azul                        |
| 4    | 7 600               | 5 200                 |         | Miradouro Lago Azul                       |
| 5    | 7 900               | 200                   |         | Apartamentos Varandas Lago Azul           |
| 6    | 9 000               | 1 100                 |         | Siga percurso principal (S.P.P)           |
| 7    | 9 200               | 200                   |         | S.P.P                                     |
| 8    | 9 300               | 100                   |         | S.P.P                                     |
| 9    | 9 400               | 100                   |         | S.P.P                                     |
| 10   | 9 700               | 300                   |         | S.P.P                                     |
| 11   | 10 700              | 1 000                 |         | S.P.P                                     |
| 12   | 11 400              | 700                   |         | Parque merendas Lago Azul (praia fluvial) |
| 13   | 11 500              | 100                   |         | Visite Capela S. Pedro (ver anexo)        |
| 14   | 11 800              | 300                   |         | S.P.P                                     |
| 15   | 17 200              | 5 400                 |         | Direcção Vila de Rei S.P.P                |
| 16   | 20 300              | 3 100                 |         | Miradouro do Castro                       |
| 17   | 21 700              | 1 400                 |         | Pombeira                                  |
| 18   | 22 900              | 1 200                 |         | Parque de merendas Lagar Velho            |
| 19   | 24 100              | 1 200                 |         | Direcção F. Zêzere S.P.P                  |
| 20   | 31 000              | 1 210                 |         |   |
| 21   | 31 020              | 20                    |         | Parque Caravanas Fim                      |



## Percurso Capela S. Pedro

| Nota | Distância total (m) | Distância parcial (m) | Esquema | Observações                              |
|------|---------------------|-----------------------|---------|--|
| 1    | 0                   | 0                     |         | Início no ponto 13 do roadbook principal |
| 2    | 50                  | 50                    |         | Entre na estrada de terra. S.P.P         |
| 3    | 1 000               | 950                   |         | Cascatas do Maxial                       |
| 4    | 1 250               | 250                   |         | S.P.P                                    |
| 5    | 2 000               | 750                   |         | Sobe Capela                              |
| 6    | 2 050               | 50                    |         |  |
| 7    | 2 400               | 350                   |         | Capela S. Pedro Castro                   |

## Onde Dormir

- Apartamentos S.º do Pranto 249 366 143 / 912 776 817
- Aparthotel do Lago 249 360 050
- Ca'D'oro Lda 214 879 129
- Casa da Adega 249 010 835
- Casa da Avó 249 366 411
- Casa da Eira 934 740 848 / 936 108 279
- Casa da Pedra Escondida 932 878 592
- Casa da Ribeira de São Silvestre 911 769 693
- Casa de Lis 969 249 273
- Casa do Adro Hotel 249 361 397 / 969 192 211
- Casa do Barco 919 413 998
- Casa do Caseiro 213 461 303
- Casa do Grego 962 351 859
- Casa Heiner 249 361 585
- Casa Nunes 966 029 551
- Casa Raiz 914 736 030 / 961 285 404
- Centro de Férias-SBSI 249 360 200
- Estalagem Lago Azul 249 361 445
- Hospedaria N. Sr.º do Pranto 249 366 447

- My Lake 249 538 270
- Oak Cottage 913 358 368
- Pombeira 923 107 897
- Quinta da Barcoiça 936 462 207
- Quinta da Cerejeira 249 361 756
- Quinta da Martinela 249 321 700
- Quinta das Flores 925 135 926
- Quinta de Santa Margarida 249 362 010
- Quinta do Cerquito 249 362 414
- Residencial Flor do Zêzere 249 098 967
- Rio Azul - Casa de Hóspedes 249 361 186
- Riverside 917 257 255
- Vila dos Castanheiros 249 366 252

## Onde Comer

- Manjar de São Miguel 249 362 225
- Fonte de Cima 249 366 302
- A Gruta 249 361 042
- Quinta do Adro 249 366 296
- A Grelha 249 362 300
- Casa dos Leitões 249 366 135
- Churrasqueira do Penim 249 362 102
- O Cantinho da Ana 249 361 612
- Restaurante N. Sr.º do Pranto 249 366 447
- Rest/Pizzaria Toscana 249 362 315
- Café/Rest. Sobreira do Castelo 919 327 696
- Restaurante Tojal Douro 249 392 292
- Churrasqueira do Zêzere (take away) 249 361 021
- Leitões Floriano Antunes (take away) 249 362 692
- Leitões Quinta do Vale (take away) 913 915 581 / 914 465 750
- Zé dos Leitões (take away) 918 159 933 / 968 064 2441

## Úteis

- Câmara Municipal F. do Zêzere 249 360 150
- Bombeiros Urgência 249 361 170 / 249 361 180
- GNR 249 360 100
- Táxis 249 361 677



+info: [www.cm-ferreiradozezere.pt](http://www.cm-ferreiradozezere.pt)

# Ferreira do Zêzere

## Percurso Turístico

Autocaravanas  
Veículos Ligeiros

Concursos Fotográficos 2015  
© José João Mendes Ribeiro

