

Percursos de Canoagem na Albufeira de Castelo do Bode

FERREIRA DO ZÊZERE

Locais de início dos Percursos:

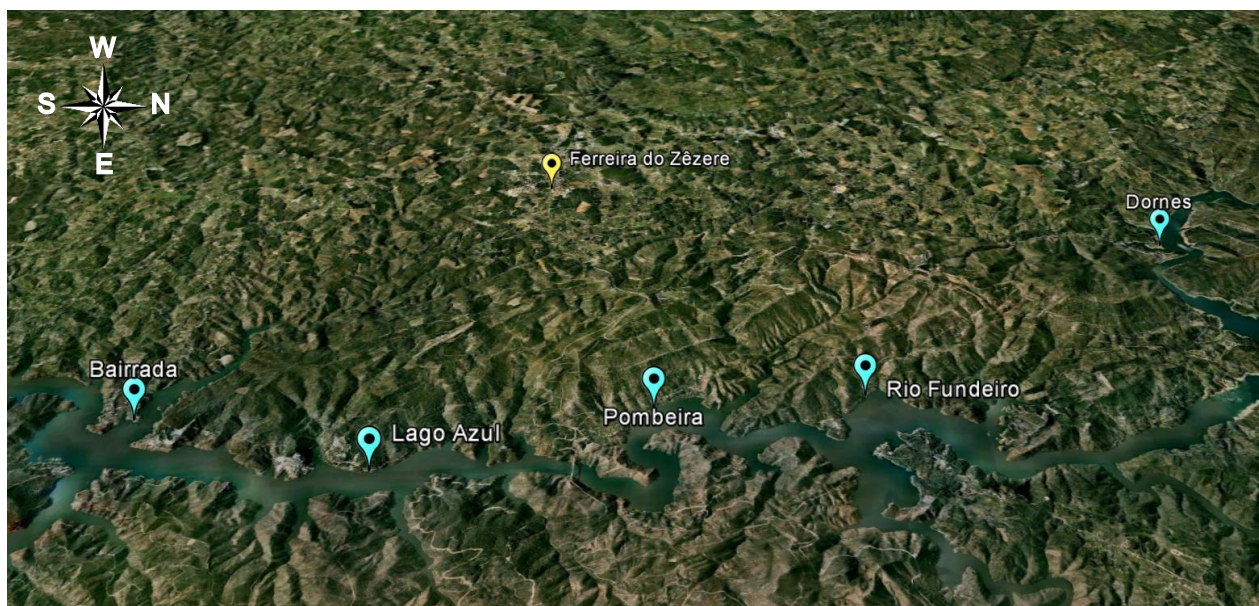
Dornes: N 39° 46.255 W 008° 16.325

Rio Fundeiro: N 39° 43.778 W 008° 14.494

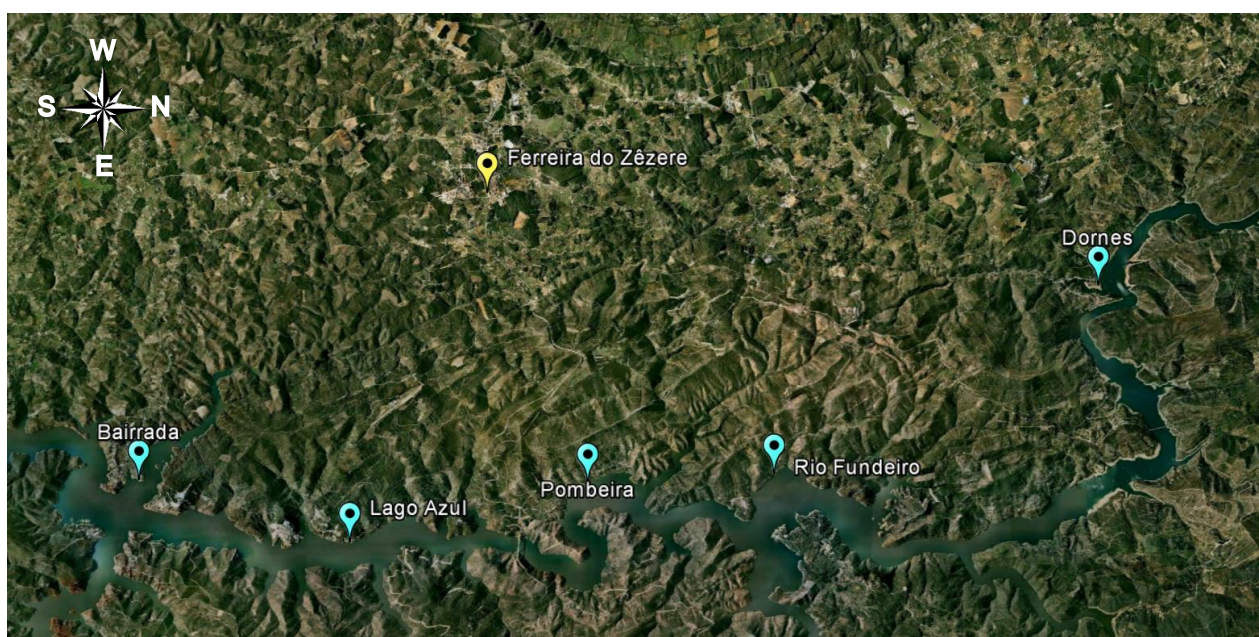
Pombeira: N 39° 42.322 W 008° 14.391

Castanheira – Lago Azul: N 39° 40.558 W 008° 13.856

Bairrada: N 39° 38.933 W 008° 14.489



Início dos Percursos: Imagem 1



Início dos Percursos: Imagem 2

Locais de início dos Percursos:

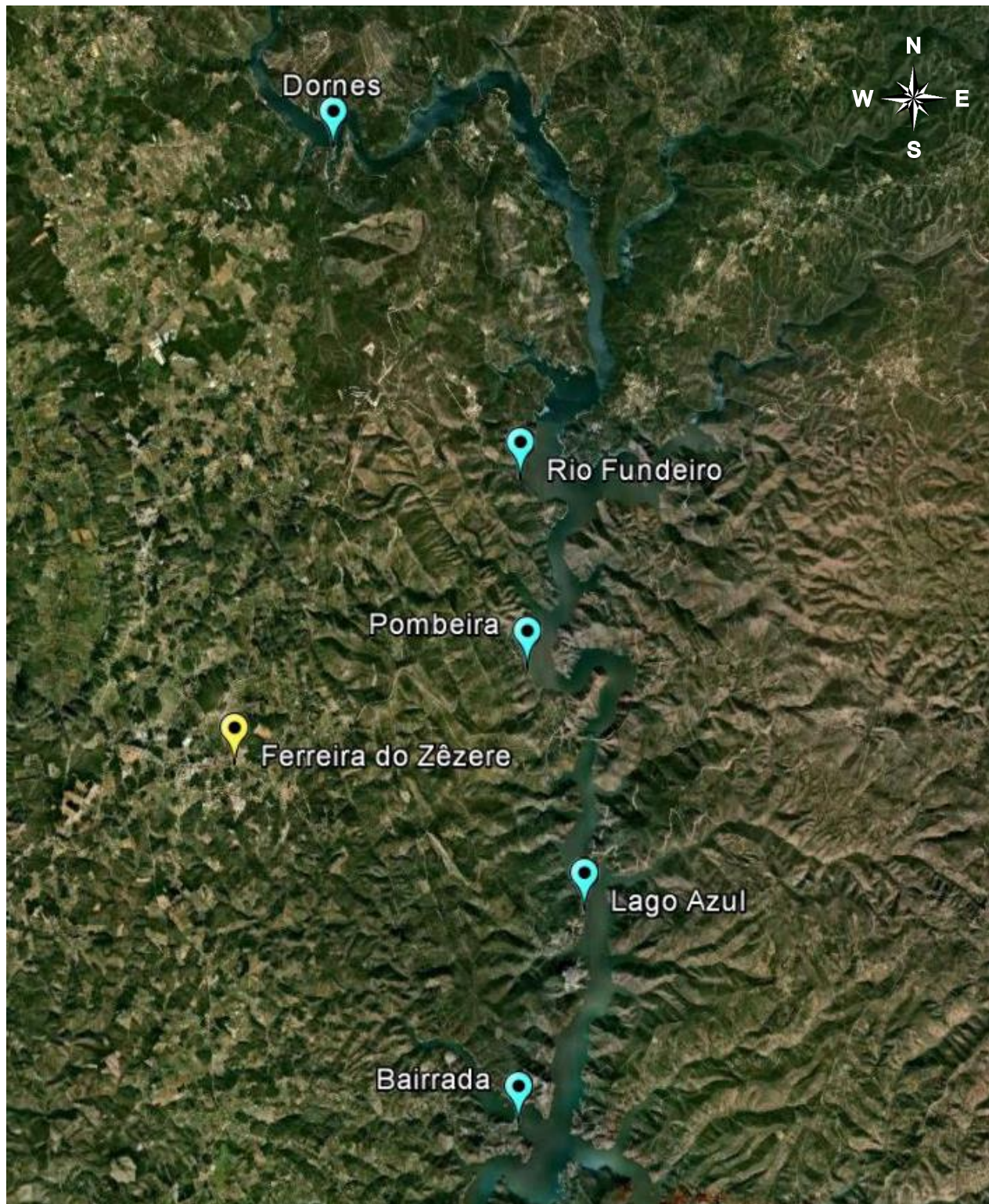
Dornes: N 39° 46.255 W 008° 16.325

Rio Fundeiro: N 39° 43.778 W 008° 14.494

Pombeira: N 39° 42.322 W 008° 14.391

Castanheira – Lago Azul: N 39° 40.558 W 008° 13.856

Bairrada: N 39° 38.933 W 008° 14.489



Início dos Percursos: Imagem 3